TOP Frankenweg (Lichtenfels - Loffeld)

↔ 11,3km	5:00Std	290m	258m	Schwierigkeit mittel

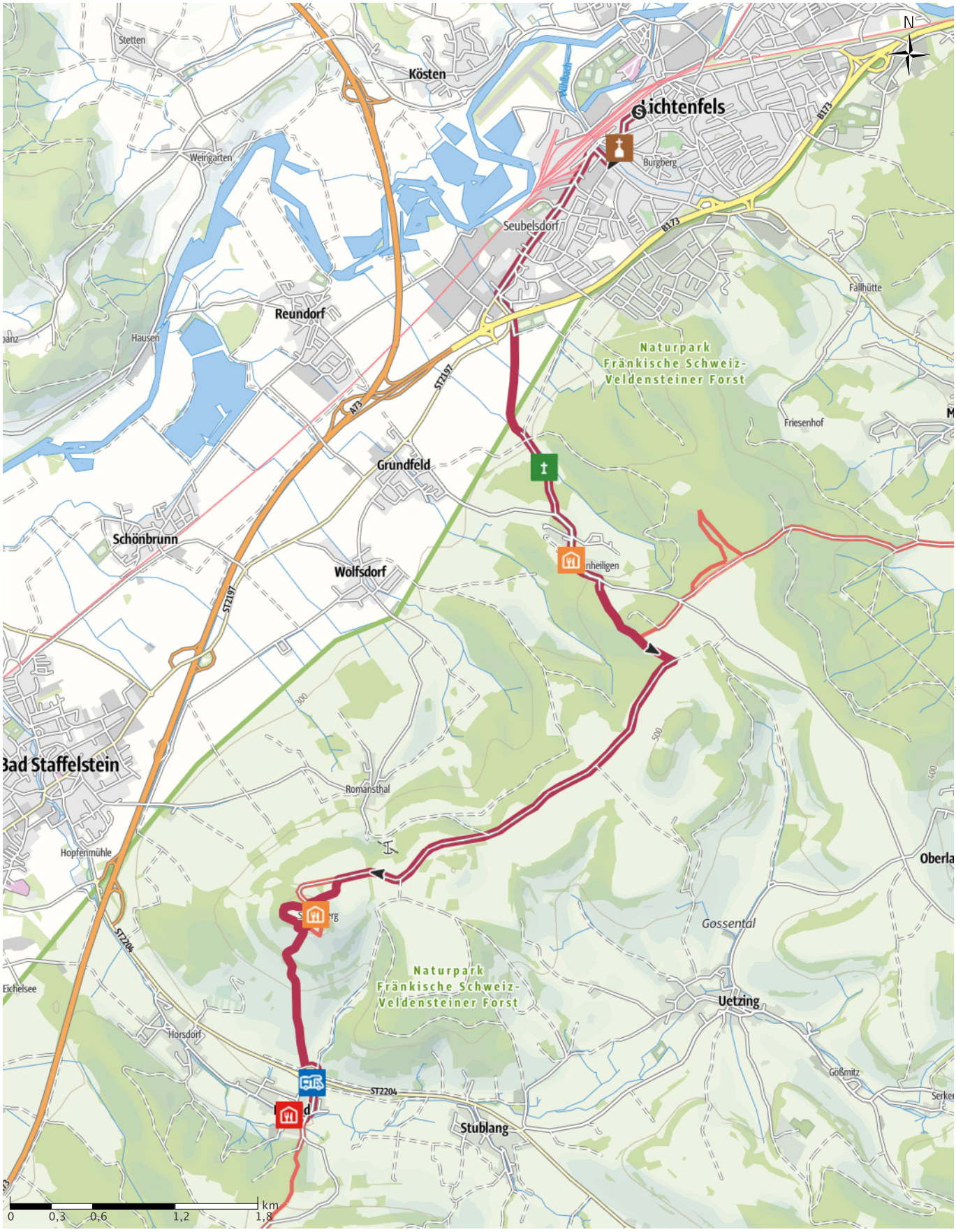

Kartengrundlagen: outdooractive Kartografie; Deutschland: ©GeoBasis-DE / BKG 2018, ©GeoBasis-DE / LDBV 2018, Österreich: ©1996-2018 here. All rights reserved., ©BEV 2012, ©Land Vorarlberg, Italien: ©1994-2018 here. All rights reserved., ©Autonome Provinz Bozen – Südtirol – Abteilung Natur, Landschaft und Raumentwicklung, Schweiz: Geodata ©swisstopo

TOP Frankenweg (Lichtenfels - Loffeld)

Wegeart

Asphalt	2,6km
Schotterweg	4,2km
Weg	3,8km
Pfad	0,1km
Straße	0,7km

Höhenprofil

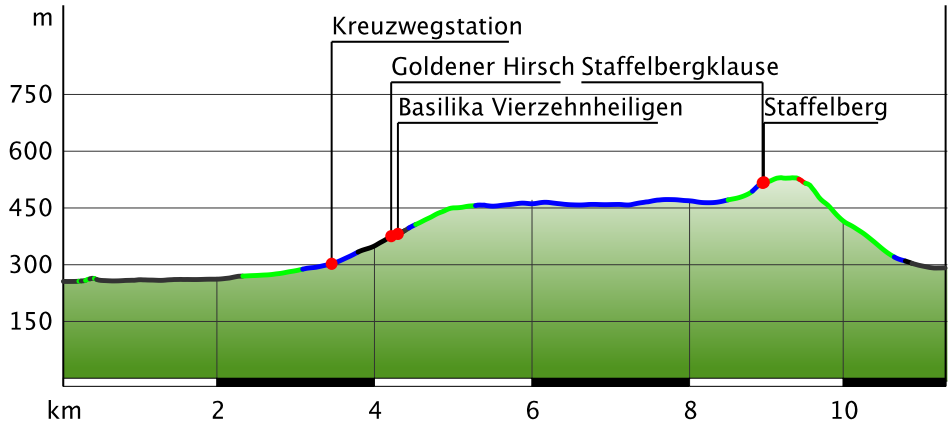

Tourdaten

Wanderung

Strecke	↔	11,3 km
Dauer		5:00 Std
Aufstieg		290 m
Abstieg		258 m

Schwierigkeit	mittel
Kondition	
Technik	

Höhenlage

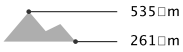

Beste Jahreszeit

JAN	FEB	MÄR
APR	MAI	JUN
JUL	AUG	SEP
OKT	NOV	DEZ

Bewertungen

Autoren

Erlebnis	
Landschaft	

Community

Weitere Tourdaten

Eigenschaften

mit Bahn und Bus erreichbar	Etappentour
aussichtsreich	geologische Highlights
Streckentour	kulturell / historisch

Auszeichnungen (& Barrierefreiheit)

Einkehrmöglichkeit



Wolfgang Brendel

Aktualisierung: 20.02.2017

Quelle
Traumwanderungen.de
Am Entlesbach 8
91088 Bubenreuth

Telefon +49 9131 21445
Fax

info@traumwanderungen.de
http://www.traumwanderungen.de

Von weithin sichtbar tront der Staffelstein über dem oberen Maintal, flankiert von der Wallfahrtskirche Vierzehnheiligen im Osten und den Zwillingstürmen von Kloster Banz im Westen – eine goldene Pforte, gleichgültig ob man von Bamberg oder so wie wir von Lichtenfels kommt.

Die Etappe des Frankenwegs von Lichtenfels nach Loffeld ist zugleich Teil des Jakobswegs von Erfurt nach Nürnberg. Die Basilika Vierzehnheiligen undder heilige Berg der Franken mit dem keltischen Oppidum und der Adelgundiskapelle auf dem Staffelberg sind Höhepunkte der Tour.

Autorentipp
Ein ausführliche Dokumenatation zu der keltischen Besiedelung als PDF zum download finden Sie unter http://www.traumwanderungen.de/staffelberg/

Wegbeschreibung

Vom Bahnhof in Lichtenfels gehen wir zuerst zur Jakobskapelle um unseren Weg als Pilger zu beginnen. Der Wallfahrtsweg nach Vierzehnheiligen bietet dann schöne Aussichten auf Kloster Banz. In der Basilika finden wir geistige Erfrischung, im Goldenen Hirschen was für den Hunger und den Durst.

Der weitere Weg führt auf die Hochebene zum Staffelberg und dann an dessen Südseite hinunter ins Tal von Loffeld, wo wir zu Abend essen und übernachten können.

Start der Tour
Bahnhof Lichtenfels

Koordinaten:

Geogr. 50.145928 N 11.060202 E

UTM 32U 647195 5556887

Ende der Tour
Bräustübla Loffeld

Sicherheitshinweise
Am Staffelberg nicht an den Felsen klettern - Lebensgefahr!

Ausrüstung
Ausreichend zu Trinken nicht vergessen!

Informationsmaterial

Karte
www.traumwanderungen.de

Weitere Infos und Links
Detailinformationen finden Sie bei den Wegpunkten in der Karte und unter http://www.traumwanderungen.de/staffelberg/

Anreise

Diese Tour ist gut mit Bahn und Bus erreichbar.

Öffentliche Verkehrsmittel
Bahn und Bus. In der Metropolregion Nürnberg mit dem VGN

Anfahrt
Mit dem Zug von Bamberg oder Coburg nach Lichtenfels.

Parken
Für Zubringer am Bahnhof in Lichtenfels

Interessante Punkte (9)

„Tipp des Autors“
Kapelle
1 **Jakobskapelle**

Quelle: Traumwanderungen.de

Wegkreuz
2 **Kreuzwegstation**

Quelle: Traumwanderungen.de

„Tipp des Autors“
Gaststätte
3 **Goldener Hirsch**
Vierzehnheiligen

Quelle: Traumwanderungen.de

„Tipp des Autors“
Kirche
4 **Basilika Vierzehnheiligen**

Quelle: Traumwanderungen.de

„Tipp des Autors“
Gaststätte
5 **Staffelbergklause**

Quelle: Traumwanderungen.de

„Tipp des Autors“
Berggipfel
6 **Staffelberg**

Quelle: Outdooractive Editors

Kirche
7 **St. Adelgundiskapelle**

Quelle: Traumwanderungen.de

Wohnmobilstellplatz

8 **50°4'52" N 11°1'36" E**

Quelle: Traumwanderungen.de

„Tipp des Autors“

Gasthof

9 **Staffelberg Bräu**

Mühlteich 7

96231 Staffelstein OT Loffeld

☎ +49 9573 5925

info@staffelberg-braeu.de

http://www.staffelberg-braeu.de

Quelle: Traumwanderungen.de

Tour zum Mitnehmen für iPhone und Android

QR-Code scannen und diese Tour offline speichern, mit Freunden teilen und mehr ...

Webseite

http://out.ac/SIeBT