

TOP Coburger Stadtbummel

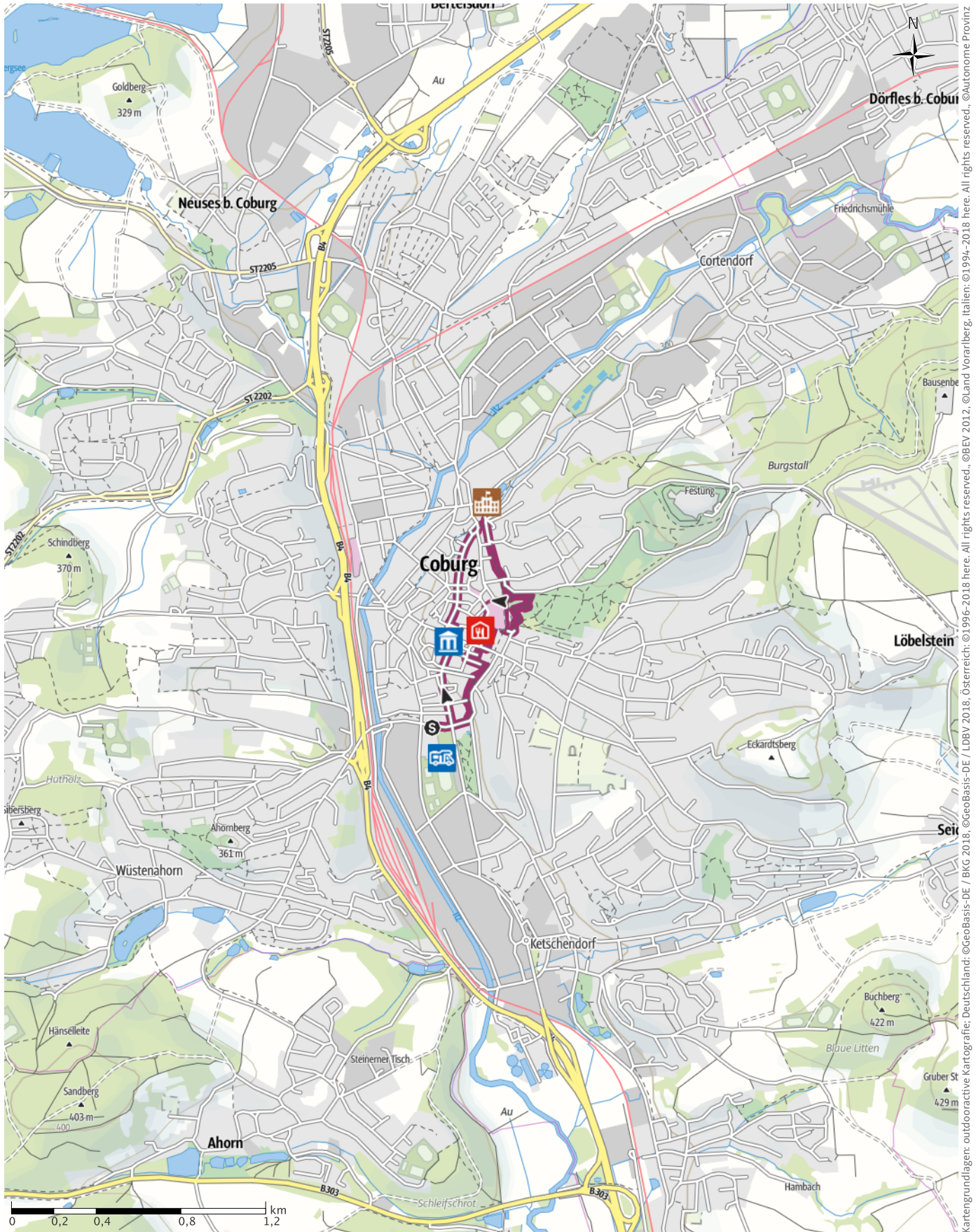
← 3,5km

🕒 3:00Std

⬆️ 48m

⬆️ 48m

Schwierigkeit leicht

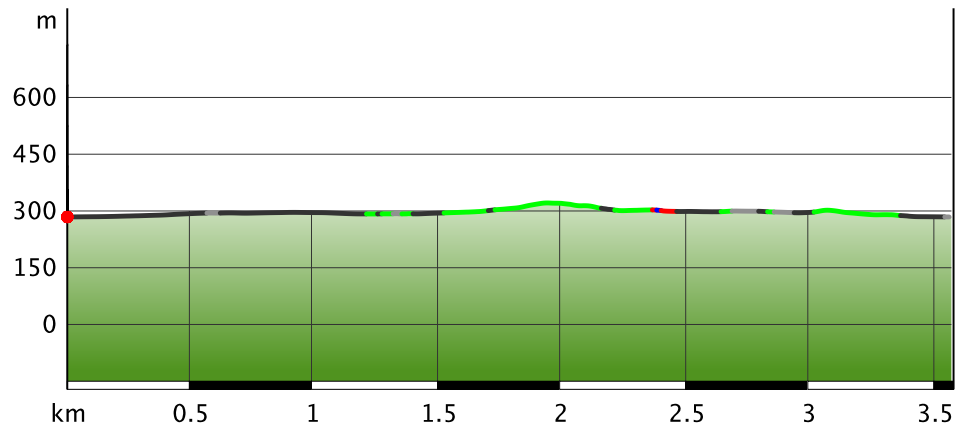


Kartengrundlagen: outdooractive Kartografie; Deutschland: ©GeoBasis-DE / BKG 2018, ©BEV 2012, ©Land Vorarlberg, Italien: ©1994-2018 here. All rights reserved., ©Autonome Provinz Bozen – Südtirol – Abteilung Natur, Landschaft und Raumentwicklung, Schweiz: Geodata ©swisstopo

### Wegart

Asphalt	1,8km
Schotterweg	0km
Weg	1,4km
Pfad	0,1km
Unbekannt	0,3km

### Höhenprofil



### Tourdaten

#### Stadttrundgang

Strecke ↔ 3,5 km

Dauer ⌚ 3:00 Std

Aufstieg ▲ 48 m

Abstieg ▼ 48 m

Schwierigkeit leicht

Kondition ●●●●●

Technik ●●●●●

Höhenlage



### Beste Jahreszeit

JAN | FEB | MÄR  
 APR | MAI | JUN  
 JUL | AUG | SEP  
 OKT | NOV | DEZ

### Bewertungen

#### Autoren

Erlebnis ●●●●●

Landschaft ●●●●●

#### Community

### Weitere Tourdaten

#### Eigenschaften

mit Bahn und Bus erreichbar aussichtsreich  
 kinderwagengerecht kulturell / historisch

#### Auszeichnungen (& Barrierefreiheit)


- barrierefrei
- Rundtour
- Einkehrmöglichkeit
- familienfreundlich



Quelle  
 Traumwanderungen.de  
 Am Entlesbach 8  
 91088 Bubenreuth  
 Telefon +49 9131 21445  
 Fax  
 info@traumwanderungen.de  
 http://www.traumwanderungen.de

Ein Stadtbummel durch die Coburger Altstadt führt uns durch den Regierungssitz eines unabhängigen Herzogtums früherer Jahrhunderte, dessen Herrschergeschlecht Stammvater oder Mutter vieler Königshäuser wurde. Europäische Geschichte blickt auf uns herab!

Die Coburger Altstadt bietet vom ältesten, original erhaltenen Fachwerkshaus von 1333 über die steinerne Kemenate aus dem 12. Jhd., Schlösser und Schließchen, beeindruckende Plätze, Denkmäler und Brunnen bis zu gemütlichen Cafés und Gasthäusern alles was so einen Stadtbummel spannend macht.



Wolfgang Brendel

Aktualisierung: 20.02.2017

### Autorentipp

Mehr zur Geschichte unter

<http://www.traumwanderungen.de/coburg-krone-frankens/>

### Wegbeschreibung

Vom Ketschenanger gehen wir die Ketschengasse stadteinwärts bis zum Albertsplatz mit seinen neugotischen Stadtpalästen, dann am Münzmeisterhaus vorbei zum Marktplatz mit dem Prinz Alber Denkmal (Prinzgemahl der englischen Königin Victoria), Rathaus und dem Stadthaus mit doppelstöckigen Coburger Erkern.

Über den Oberen Bürglaß gehen wir bis zum Rosenauslößchen am Rittersteich, dem ältesten Privathaus von 1435. Der Weg zurück führt über den unteren Hofgarten zum Denkmal Herzog Ernst II., unter dessen Regierung die deutsche Einigung über Sängerbund, Turner- und Schützenbund vorangetrieben wurde.

Der Schlossplatz mit dem Palais Edinburg, dem Landestheater und dem neugotischen Schloss Ehrenburg beeindrucken durch englisches Understatement umso mehr. Auf dem Rückweg besuchen wir die frisch renovierte Moritzkirche in deren spätgotischem Hallenbau einst Luther predigte.

### Start der Tour

Großparkplatz am Ketschenanger

Koordinaten:

Geogr. 50.254181 N 10.963375 E

UTM 32U 639961 5568736

### Ende der Tour

Ketschenanger

### Sicherheitshinweise

Kopfsteinpflaster!

### Ausrüstung

Keine Stöckelschuhe :-)

### Informationsmaterial

#### Karte

<http://www.coburg-tourist.de/images/stories/file/stadt.pdf>

#### Literatur

<http://www.coburg-tourist.de/de/>

### Weitere Infos und Links

Allgemeines zu Coburg und Umgebung: [www.coburg-tourist.de](http://www.coburg-tourist.de)

Stadtplan unter [www.coburg-tourist.de](http://www.coburg-tourist.de)

Mehr dazu unter

<http://www.traumwanderungen.de/coburg-krone-frankens/>

### Anreise



Diese Tour ist gut mit Bahn und Bus erreichbar.

### Öffentliche Verkehrsmittel

Mit der Bahn über Bamberg nach Lichtenfels und von dort mit dem Regionalexpress nach Coburg.

### Anfahrt

Aus dem Süden kommend auf der A73 von Nürnberg über Bamberg Richtung Suhl, aus dem Norden auf der A71 nach Suhl und dann auf der A73 nach Coburg.

### Parken

Großparkplatz am Ketschenanger, dort auch der derzeit leider einzige Wohnmobilstellplatz im Stadtgebiet Coburg.

### Interessante Punkte (7)



„Tipp des Autors“

 Wohnmobilstellplatz

**1** 50°15'10"N 10°57'51"E

Am Ketschenanger

Coburg

Quelle: Traumwanderungen.de



„Tipp des Autors“

 Rathaus

**2** Rathaus der Stadt Coburg

Marktplatz

Coburg

Quelle: Traumwanderungen.de



„Tipp des Autors“

 Denkmal

**TOP** Coburger Stadtbummel

---

**3** Prinz Albert von Sachsen-Coburg

Marktplatz 1

Coburg

Quelle: Traumwanderungen.de

---




**i** Infozentrum

**4** Tourismus Coburg

Herrngasse 4

96450 Coburg

 095161 / 89-8000

[Info@tourist.coburg.de](mailto:Info@tourist.coburg.de)

<http://coburg-tourist.de>

Quelle: Schwäbischer Albverein

---



*„Tipp des Autors“*

 Schloss

**5** Rosenau Schlösschen

Coburg

Quelle: Traumwanderungen.de

---



*„Tipp des Autors“*

 Gasthof

**6** Historischer Gasthof Loreley

Herrnstrasse

Coburg

Quelle: Traumwanderungen.de

---



*„Tipp des Autors“*

 Historische Stätte

**7** Schloss Ehrenburg

Schlossplatz

Coburg

Quelle: Traumwanderungen.de

---

## Tour zum Mitnehmen für iPhone und Android



QR-Code scannen und diese Tour offline speichern, mit Freunden teilen und mehr ...

Webseite

<http://out.ac/4eJNK>