

TOP Das Elefantencamp in Pak Beng

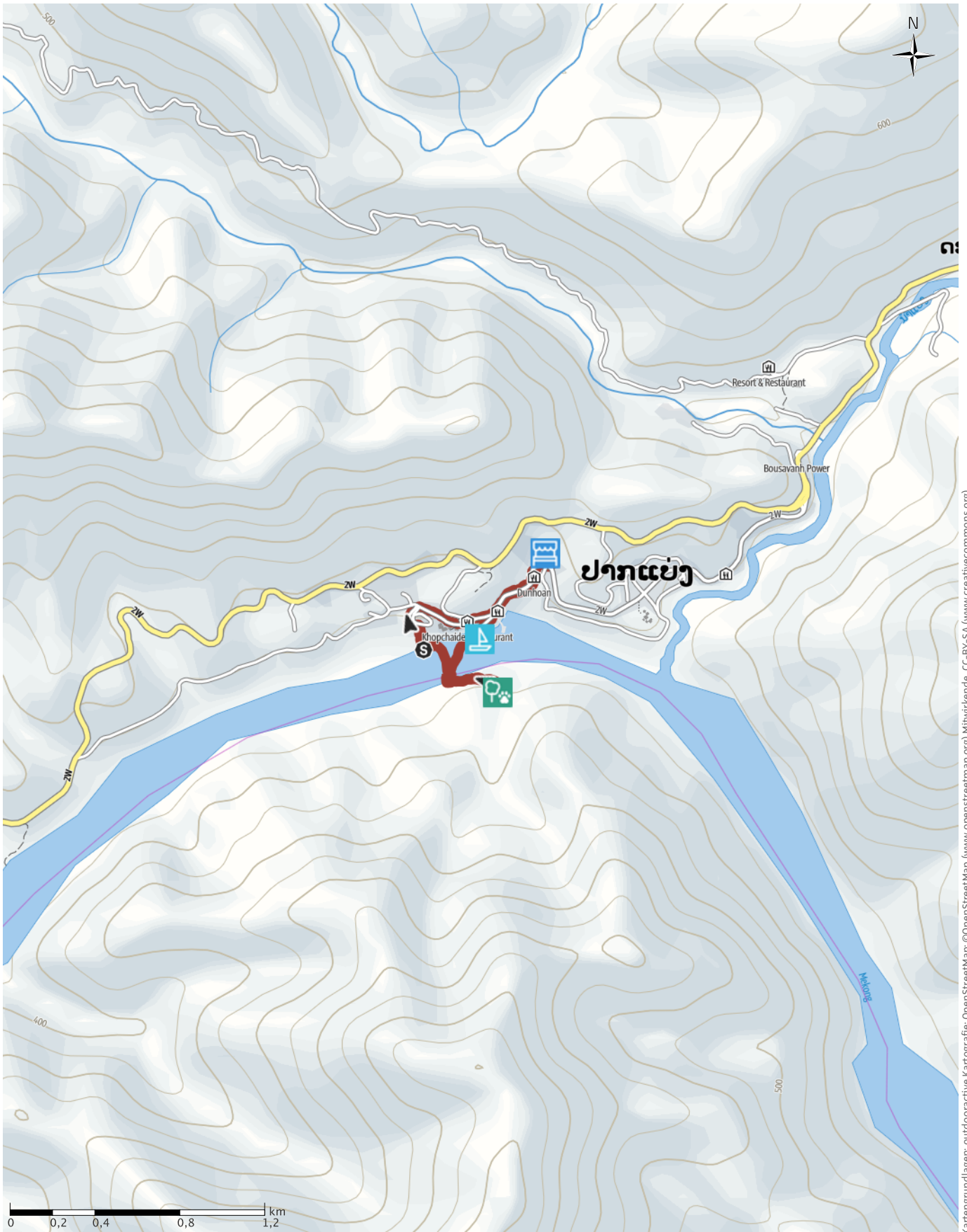
← 3km

🕒 0:01Std

📏 183m

📏 207m

Schwierigkeit leicht



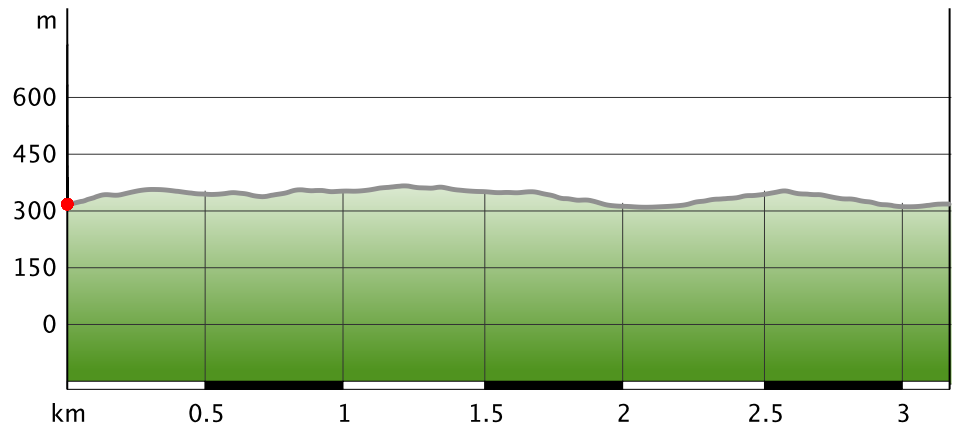
Kartengrundlagen: outdooractive Kartografie; OpenStreetMap (www.openstreetmap.org) Mitwirkende, CC-BY-SA (www.creativecommons.org)

TOP Das Elefantencamp in Pak Beng

Wegart

— Länge 3km

Höhenprofil



Tourdaten

Themenweg

Strecke ↔ 3 km

Dauer ⌚ 0:01 Std

Aufstieg ▲ 183 m

Abstieg ▼ 207 m

Schwierigkeit leicht

Kondition ●●●●●

Technik ●●●●●

Höhenlage



Beste Jahreszeit

JAN | FEB | MÄR
 APR | MAI | JUN
 JUL | AUG | SEP
 OKT | NOV | DEZ

Bewertungen

Autoren

Erlebnis ●●●●●

Landschaft ●●●●●

Community

Weitere Tourdaten

Eigenschaften

aussichtsreich faunistische Highlights
 kulturell / historisch botanische Highlights


Auszeichnungen (& Barrierefreiheit)

🔄 Rundtour

🍴 Einkehrmöglichkeit



Quelle
 Traumwanderungen.de
 Am Entlesbach 8
 91088 Bubenreuth
 Telefon +49 9131 21445
 Fax
 info@traumwanderungen.de
 http://www.traumwanderungen.de



Wolfgang Brendel
 Aktualisierung: 20.02.2017

Auf halbem Weg vom goldenen Dreieck nach Luang Prabang liegt Pak Ben an einer Biegung des Mekong mitten in Laos. Bis hierher braucht ein Boot stromabwärts etwa acht Stunden.

Einige Guesthouses bieten deshalb den Reisenden eine preiswerte Unterkunft, ehe es am nächsten Morgen mit dem Boot weiter nach Süden geht. Der lokale Markt ein Stück oberhalb der Landungsstelle bietet Obst und Gemüse, Fleisch und Fisch aber auch einen Frisör für die Einheimischen, die mit dem Motorrad hierher zum Einkaufen kommen.

Autorentipp

TOP Das Elefantencamp in Pak Beng

mehr Bilder und die Geschichte von der Elefantenjagd auf <http://www.traumwanderungen.de/elefantenjagd-in-laos/>

Wegbeschreibung

Vom Landungskai der Boote folgt man der Straße bergauf bis zur Biegung um zum Markt zu kommen, oder man lässt sich ans andere Mekongufer übersetzen, um dem schmalen Pfad mit den Bambusmatten zum Elefantenkamp zu folgen.

Start der Tour
Mekongufer

Koordinaten:
Geogr. 19.891244 N 101.126564 E
UTM 47Q 722641 2200852

Ende der Tour
Mekongufer

Sicherheitshinweise
Nicht auf dem Trampelpfad der Elefant gehen!!!

Ausrüstung
Wanderschuhe

Informationsmaterial

Weitere Infos und Links
<http://www.traumwanderungen.de/elefantenjagd-in-laos/>

Anreise

Öffentliche Verkehrsmittel
8 Stunden Bootsfahrt entweder von Luang Prbang nach Norden oder Huay Xhai nach Süden.
Die Boote machen jeweils für eine Nacht in Pak Ben Station!

Anfahrt
Mit dem Boot von Huay Xai im Norden oder aus Luang Prabang im Süden jeweils eine Tagesreise.

Parken
entfällt :-)

Interessante Punkte (3)



„Tipp des Autors“

 Markt

1 Wochenmarkt in Pak Ben
Pak Ben Laos

Quelle: Traumwanderungen.de



„Tipp des Autors“

 Bootsverleih

2 Bootsanleger zum Übersetzen
Pak Ben Laos

Quelle: Traumwanderungen.de



„Tipp des Autors“

 Freigehege

3 Elefanten
Pak Ben

Quelle: Traumwanderungen.de

Tour zum Mitnehmen für iPhone und Android



QR-Code scannen und diese Tour offline speichern, mit Freunden teilen und mehr ...

Webseite

<http://out.ac/3yUUZ>

Zeichenerklärung

Topografie

	Wald, Forst
	Moor, Sumpf, Ried
	Heide
	Wohnbaufläche mit Einzelgebäude
	Gewerbefläche mit Einzelgebäude
	Friedhof
	Golfplatz
	Sportplatz, Stadion
	Stadion
	Freibad
	Weinberg
	Felszeichnung
	Staatsgrenze
	Landesgrenze
	Kreisgrenze
	Höhenlinie
	Sondernutzungsfläche
	Naturschutzgebiet

Topografische Einzelzeichen

	Berg/Gipfelkreuz
	Höhenpunkt
	Fels
	Höhle
	Kirche
	Kapelle
	Friedhof
	Schloss/Burg
	Kloster
	Denkmal
	Ruine
	Bergwerk
	Findling/Hügelgrab
	Sendemast/Turm
	Windrad
	Wasser-/Windmühle
	Aussichtspunkt

Straßen und Wege

	Autobahn mit Nummer
	Bundesstraße mit Nummer
	Staats-, Landes-, Kreisstraße
	Gemeindestraße
	Hauptwirtschaftsweg
	Wirtschaftsweg
	Fußweg
	Klettersteig

Lifte, Eisenbahn

	Großkabinenbahn
	Kabinenbahn
	Sessellift
	Ski-, Schleplift
	Materialseilbahn
	Eisenbahn
	S-Bahn
	U-Bahn
	Straßenbahn
	Bahnhof