

TOP Die Höhlen der 1000 Buddhas

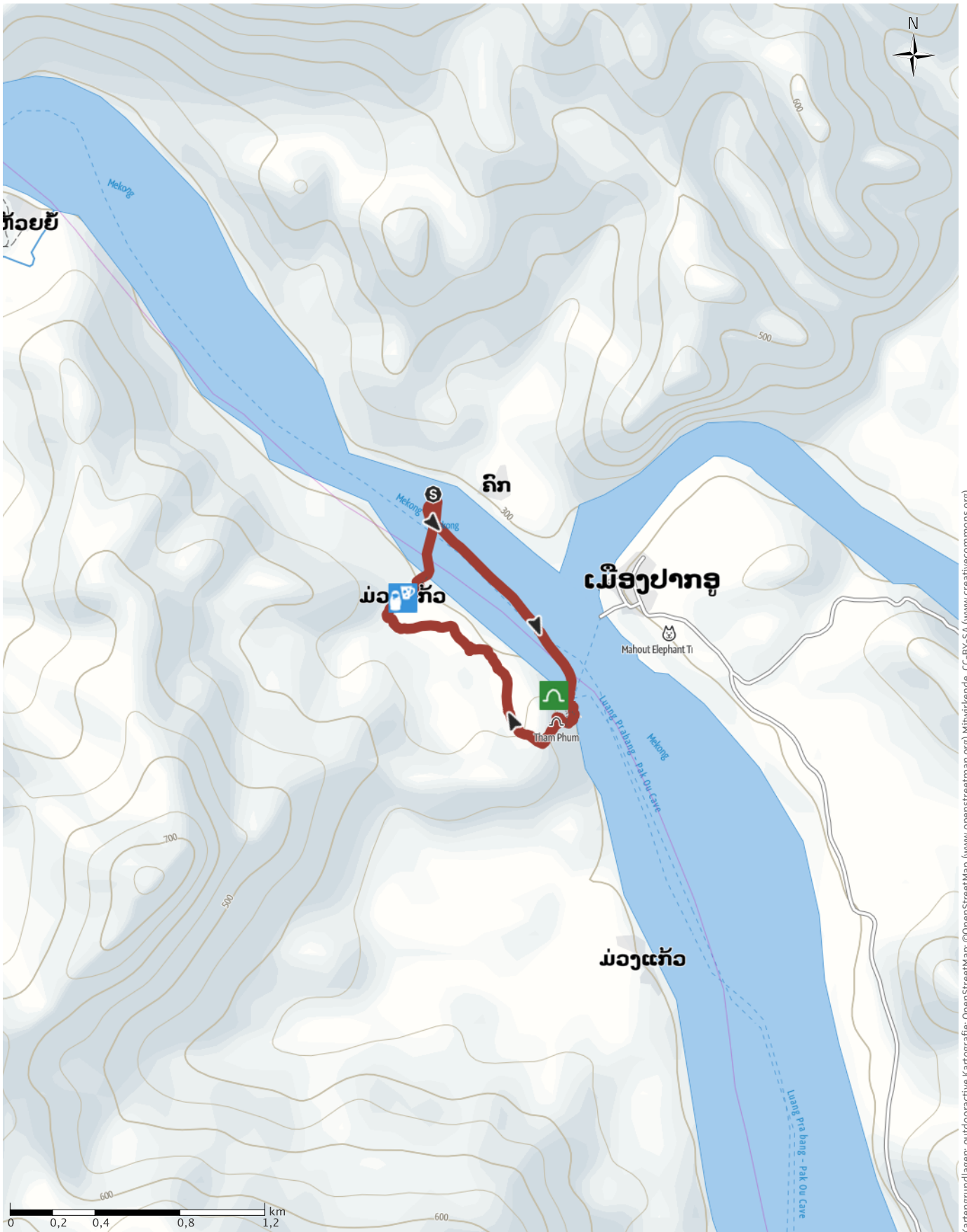
↔ 3,7km

🕒 3:00Std

⬆️ 181m

⬆️ 171m

Schwierigkeit leicht

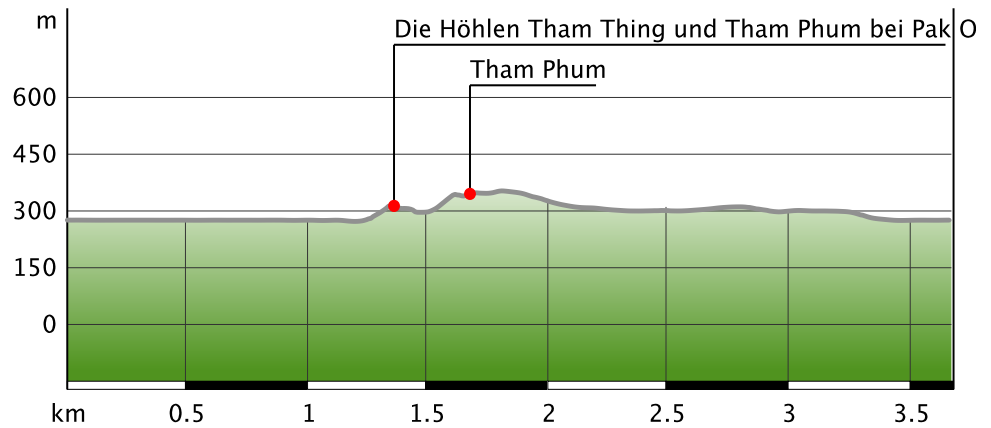


Kartengrundlagen: outdooractive Kartografie; OpenStreetMap (www.openstreetmap.org) Mitwirkende, CC-BY-SA (www.creativecommons.org)

Wegart

Länge 3,7km

Höhenprofil



Tourdaten

Themenweg

Strecke 3,7 km

Dauer 3:00 Std

Aufstieg 181 m

Abstieg 171 m

Schwierigkeit leicht

Kondition ●●●●●

Technik ●●●●●

Höhenlage



Beste Jahreszeit

JAN | FEB | MÄR
 APR | MAI | JUN
 JUL | AUG | SEP
 OKT | NOV | DEZ

Bewertungen

Autoren

Erlebnis ●●●●●

Landschaft ●●●●●

Community


Weitere Tourdaten

Eigenschaften

mit Bahn und Bus erreichbar aussichtsreich
 geologische Highlights faunistische Highlights
 kulturell / historisch botanische Highlights

Auszeichnungen (& Barrierefreiheit)

- Rundtour
- Einkehrmöglichkeit



Wolfgang Brendel

Aktualisierung: 20.02.2017



Quelle
 Traumwanderungen.de
 Am Entlesbach 8
 91088 Bubenreuth
 Telefon +49 9131 21445
 Fax
 info@traumwanderungen.de
 http://www.traumwanderungen.de

Die Höhlen Tham Thing und Tham Phum werden oft Pak Ou Höhlen genannt, obwohl dies die Mündung des Nma Ou in den Mekong bezeichnet und der zugehörige Ort am gegenüberliegenden Ufer liegt.

Es wird erzählt, dass diese Grotte bereits seit dem achten Jahrhundert, als das Volk der Lao aus Südchina eingewandert ist, für spirituelle Feiern genutzt wird. Sie verehren hier Phi, ein Flussgottheit, die den Geist des Mekong verkörpert und der in der Regenzeit besänftigt werden musste, damit er sich wieder in sein angestammtes Flussbett zurückzog. An den dann trocken fallenden fruchtbaren Ufern und auf den frisch angeschwemmten Sandbänken säten die Lao schon

TOP Die Höhlen der 1000 Buddhas

immer Reis und Erdnüsse an.

Autorentipp

Die ganze Geschichte der tausend Buddhas auf <http://www.traumwanderungen.de/tausend-buddhas/>

Wegbeschreibung

Wir verlassen die obere Höhle und wenden uns am ersten Treppenabsatz scharf nach rechts, um auf einem, am Anfang kaum erkennbaren Pfad ins Khmu Dorf Muang Keo zu wandern. Wir sehen Felder mit Bergreis, auf denen die Bauern die Büschel zu Ernte schneiden, passieren Plantagen mit Mangobäumen und springen über einen breiten Bach, an dessen Ufer riesige Blätter in hellem Grün Schatten werfen.

Start der Tour

Bootsanleger gegenüber Pak Ou

Koordinaten:

Geogr. 20.058061 N 102.204886 E

UTM 48Q 207634 2220353

Ende der Tour

Ban Muang Keo

Sicherheitshinweise

Der Weg wird auch von Arbeitselefanten benutzt!

Ausrüstung

Festes Schuhwerk und einen Stock!

Informationsmaterial

Weitere Infos und Links

<http://www.traumwanderungen.de/tausend-buddhas/>

Anreise



Diese Tour ist gut mit Bahn und Bus erreichbar.

Öffentliche Verkehrsmittel

Linienboot Luang Prabang - Pak Ben - Huay Xai, das ist de facto der Bus

Anfahrt

Mit dem Boot von Luang Prabang ca eine Stunde den Mekong flussaufwärts

Parken

entfällt

Interessante Punkte (3)



„Tipp des Autors“

 Höhle

1 Die Höhlen Tham Thing und Tham Phum bei Pak Ou

Pak Ou

Quelle: Traumwanderungen.de



„Tipp des Autors“

 Höhle

2 Tham Phum

Luang Prabang

Quelle: Traumwanderungen.de



„Tipp des Autors“

 Souvenir

3 Ban Muang Keo

Ban Muang Keo

Quelle: Traumwanderungen.de

Tour zum Mitnehmen für iPhone und Android




















QR-Code scannen und diese Tour offline speichern, mit Freunden teilen und mehr ...

Webseite

<http://out.ac/3yUTH>

Zeichenerklärung









Topografie

	Wald, Forst
	Moor, Sumpf, Ried
	Heide
	Wohnbaufläche mit Einzelgebäude
	Gewerbefläche mit Einzelgebäude
	Friedhof
	Golfplatz
	Sportplatz, Stadion
	Stadion
	Freibad
	Weinberg
	Felszeichnung
	Staatsgrenze
	Landesgrenze
	Kreisgrenze
	Höhenlinie
	Sondernutzungsfläche
	Naturschutzgebiet










Topografische Einzelzeichen

	Berg/Gipfelkreuz
	Höhenpunkt
	Fels
	Höhle
	Kirche
	Kapelle
	Friedhof
	Schloss/Burg
	Kloster
	Denkmal
	Ruine
	Bergwerk
	Findling/Hügelgrab
	Sendemast/Turm
	Windrad
	Wasser-/Windmühle
	Aussichtspunkt

Straßen und Wege

	Autobahn mit Nummer
	Bundesstraße mit Nummer
	Staats-, Landes-, Kreisstraße
	Gemeindestraße
	Hauptwirtschaftsweg
	Wirtschaftsweg
	Fußweg
	Klettersteig

Lifte, Eisenbahn

	Großkabinenbahn
	Kabinenbahn
	Sessellift
	Ski-, Schleplift
	Materialseilbahn
	Eisenbahn
	S-Bahn
	U-Bahn
	Straßenbahn
	Bahnhof