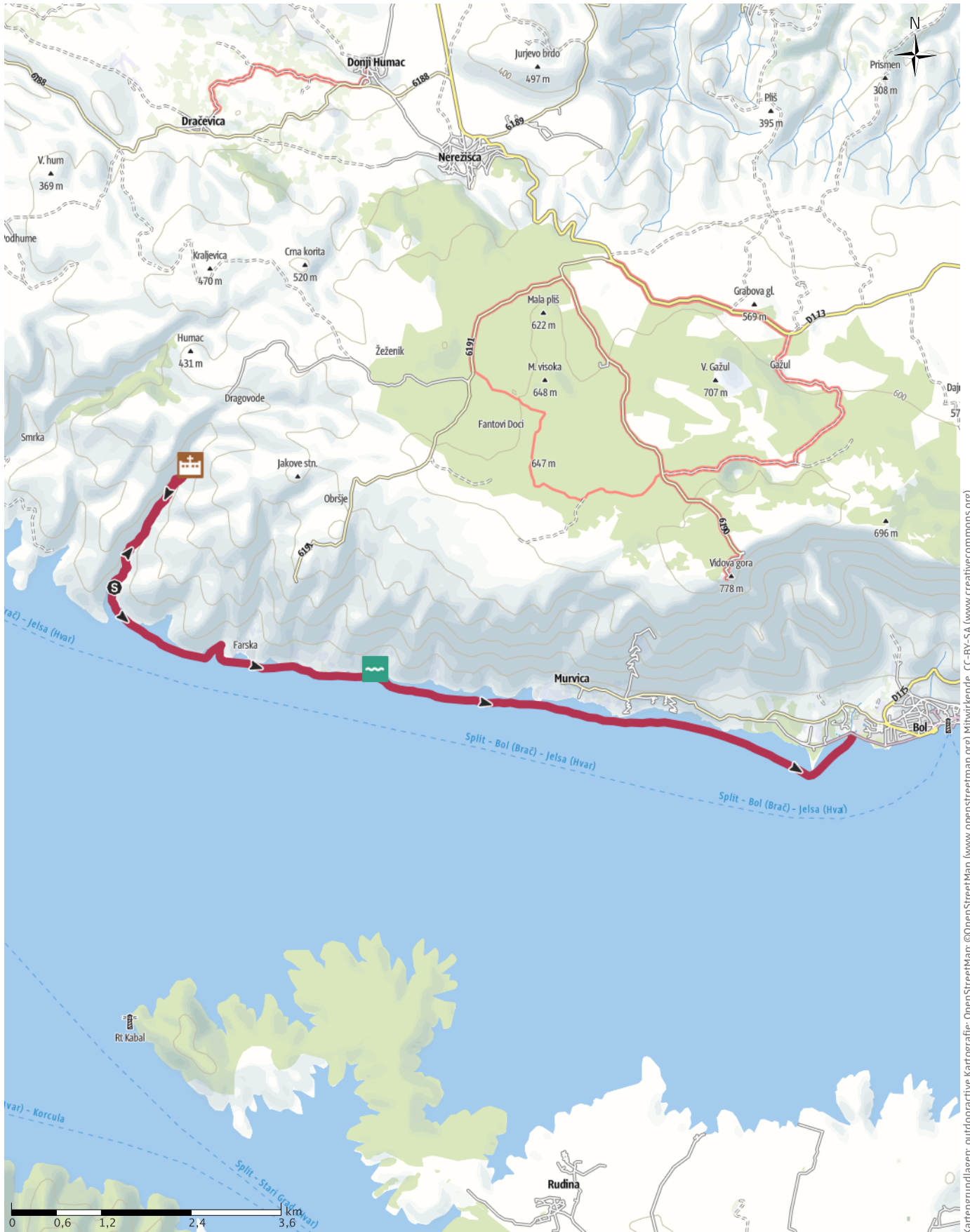


TOP Klostermuseum Blaca

← 16,4km | ⌚ 6:00Std | ↕ 234m | ↗ 241m | Schwierigkeit leicht

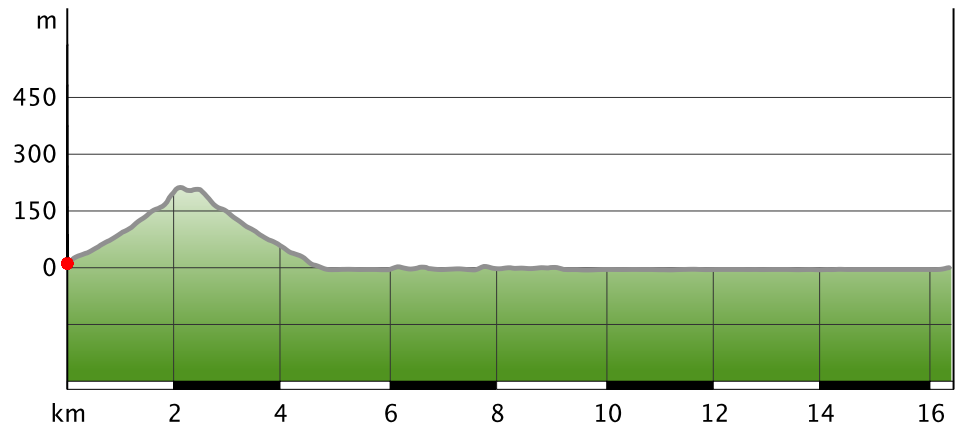


Kartengrundlagen: outdooractive Kartografie; OpenStreetMap (www.openstreetmap.org) Mitwirkende, CC-BY-SA (www.creativecommons.org)

Wegart

— Länge 16,4km

Höhenprofil



Tourdaten

Wanderung

Strecke ↔ 16,4 km

Dauer ⌚ 6:00 Std

Aufstieg ▲ 234 m

Abstieg ▼ 241 m

Schwierigkeit leicht

Kondition ●●●●●

Technik ●●●●●

Höhenlage



Beste Jahreszeit

JAN | FEB | MÄR
 APR | MAI | JUN
 JUL | AUG | SEP
 OKT | NOV | DEZ

Bewertungen

Autoren

Erlebnis ●●●●●

Landschaft ●●●●●

Community

Weitere Tourdaten

Eigenschaften

aussichtsreich geologische Highlights
 Geheimtipp Streckentour
 kulturell / historisch


Auszeichnungen (& Barrierefreiheit)

⦿ Rundtour

🍴 Einkehrmöglichkeit



Quelle
 Traumwanderungen.de
 Am Entlesbach 8
 91088 Bubenreuth
 Telefon +49 9131 21445
 Fax
 info@traumwanderungen.de
 http://www.traumwanderungen.de



Wolfgang Brendel

Aktualisierung: 20.02.2017

Das Kloster wurde vor hunderten von Jahren vor der Grotte von Eremiten gebaut und im zwanzigsten Jahrhundert als offizielle Sternwarte registriert. Die bewegte Geschichte wird von einem kompetenten Führer auch in deutsch erläutert.

Vor etwas mehr als vierhundert Jahren sind drei Mönche vom Festland vor den Türken geflohen und haben sich hier in einer alten Eremitengrotte niedergelassen. Viele Generationen haben das Kloster auf- und ausgebaut und eine vorbildliche Landwirtschaft betrieben. Besser gesagt organisiert!

Autorentipp

Die ganze Geschichte und Fotos unter <http://www.traumwanderungen.de/blaca/>

Quelle: Traumwanderungen.de

Wegbeschreibung

Ein paar Schritte den Schotterpfad entlang, dem Wegweiser „Blaca“ folgend, gehen wir den steinigen Weg an der linken Seite des Tals langsam höher. Vorbei an den Ruinen eines aus Feldsteinen gemauerten Bauernhauses, das ein Raub der Flammen wurde. Allmählich wird das Tal wieder grüner. Die Steineichen haben mit ihrer widerstandsfähigen Rinde dem Feuer getrotzt aber auf den Höhen rechts und links ragen kahle, starre Baumstümpfe zwischen den Felsen auf.

Start der Tour

Bucht am Ende des Tals, nur mit dem Boot erreichbar - oder Parkplatz bei Nerezisce

Koordinaten:

Geogr. 43.277997 N 16.516694 E

UTM 33T 623065 4792803

Ende der Tour

Am Ausgangspunkt

Sicherheitshinweise

Kein Feuer, nicht rauchen !!!

Ausrüstung

Badeschuhe für das Boot nicht vergessen - Seeigel!

Informationsmaterial

Weitere Infos und Links

<http://www.traumwanderungen.de/blaca/>

Anreise

Öffentliche Verkehrsmittel

keine, nur zu Fuß erreichbar

Anfahrt

Mit dem Boot von Bol etwas mehr als eine Stunde (je nach Wind und Wellen)

Interessante Punkte (3)



„Tipp des Autors“


 Badestelle

1 Bucht von Blaca

Brac



„Tipp des Autors“

 Kloster

2 Museumskloster Blaca

Bol

Quelle: Traumwanderungen.de



„Tipp des Autors“

 Badestelle

3 Einsame Badebucht

Quelle: Traumwanderungen.de

Tour zum Mitnehmen für iPhone und Android




















QR-Code scannen und diese Tour offline speichern, mit Freunden teilen und mehr ...

Webseite


<http://out.ac/3mSMV>

Zeichenerklärung









Topografie

	Wald, Forst
	Moor, Sumpf, Ried
	Heide
	Wohnbaufläche mit Einzelgebäude
	Gewerbefläche mit Einzelgebäude
	Friedhof
	Golfplatz
	Sportplatz, Stadion
	Stadion
	Freibad
	Weinberg
	Felszeichnung
	Staatsgrenze
	Landesgrenze
	Kreisgrenze
	Höhenlinie
	Sondernutzungsfläche
	Naturschutzgebiet










Topografische Einzelzeichen

	Berg/Gipfelkreuz
	Höhenpunkt
	Fels
	Höhle
	Kirche
	Kapelle
	Friedhof
	Schloss/Burg
	Kloster
	Denkmal
	Ruine
	Bergwerk
	Findling/Hügelgrab
	Sendemast/Turm
	Windrad
	Wasser-/Windmühle
	Aussichtspunkt

Straßen und Wege

	Autobahn mit Nummer
	Bundesstraße mit Nummer
	Staats-, Landes-, Kreisstraße
	Gemeindestraße
	Hauptwirtschaftsweg
	Wirtschaftsweg
	Fußweg
	Klettersteig

Lifte, Eisenbahn

	Großkabinenbahn
	Kabinenbahn
	Sessellift
	Ski-, Schleplift
	Materialseilbahn
	Eisenbahn
	S-Bahn
	U-Bahn
	Straßenbahn
	Bahnhof