TOP Jura Elefant und Ruine Stierberg

10,6km | 4:00Std | 498m | 483m | Schwierigkeit mittel

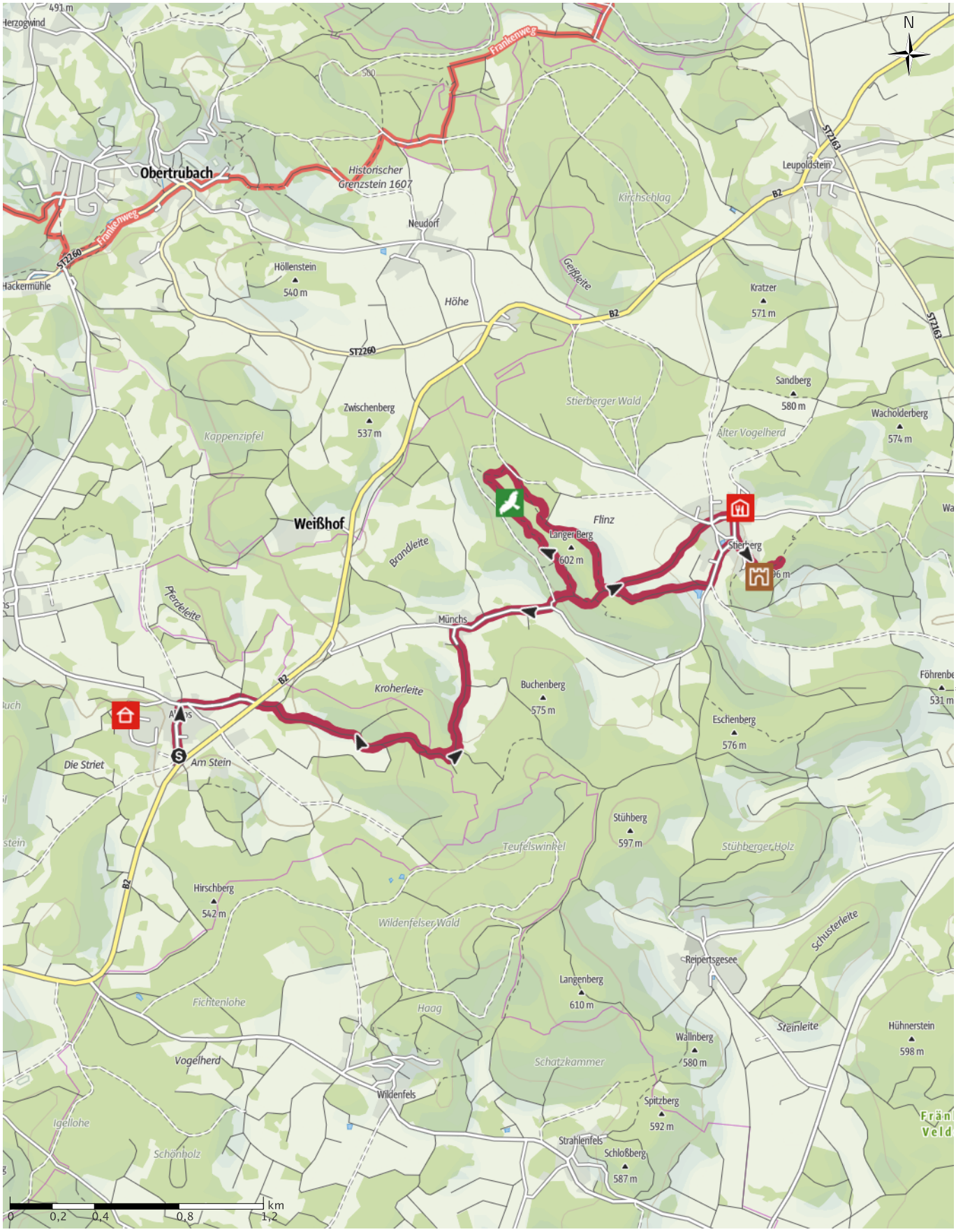

Kartengrundlagen: outdooractive Kartografie; Deutschland: ©GeoBasis-DE / BKG 2018, ©GeoBasis-DE / LDBV 2018, Österreich: ©1996-2018 here. All rights reserved., ©BEV 2012, ©Land Vorarlberg, Italien: ©1994-2018 here. All rights reserved., ©Autonome Provinz Bozen – Südtirol – Abteilung Natur, Landschaft und Raumentwicklung, Schweiz: Geodata ©swisstopo

TOP Jura Elefant und Ruine Stierberg

Wegeart

Länge	10,6km

Höhenprofil

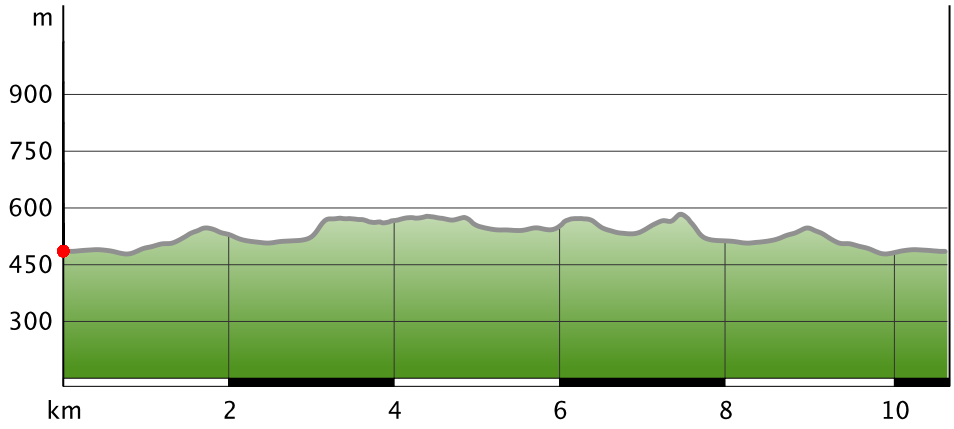

Tourdaten

Wanderung

Strecke	↔	10,6 km
Dauer		4:00 Std
Aufstieg		498 m
Abstieg		483 m

Schwierigkeit	mittel
Kondition	
Technik	

Höhenlage

595 m
477 m

Beste Jahreszeit

JAN	FEB	MÄR
APR	MAI	JUN
JUL	AUG	SEP
OKT	NOV	DEZ

Bewertungen

Autoren

Erlebnis	
Landschaft	

Community

Tour (2)	★★★★½

Weitere Tourdaten

Eigenschaften

- mit Bahn und Bus erreichbar
- aussichtsreich
- geologische Highlights
- kulturell / historisch
- botanische Highlights

Auszeichnungen (& Barrierefreiheit)

- Rundtour
- Einkehrmöglichkeit
- familienfreundlich



Wolfgang Brendel

Aktualisierung: 05.11.2017

Quelle
Traumwanderungen.de
Am Entlesbach 8
91088 Bubenreuth

Telefon +49 9131 21445
Fax

info@traumwanderungen.de
http://www.traumwanderungen.de

Wenn man von Almos nach Stierberg wandert, folgt man ein Stück dem roten Fuchs, der rund um den Schwammdolomit an der langen Zeile mit seinen fantastischen Felsformationen führt

Das Stierberger Riff aus der Jurazeit fasziniert nicht nur Kletterer mit seinen steil aufragenden Felswänden, den plötzlichen Abbrüchen und den romantischen Felsformationen, der Fuchsweg lädt uns zum Wandern ein!

Autorentipp

Mehr zur Geschichte unter

http://www.traumwanderungen.de/zum-jura-elefanten/

Wegbeschreibung

Start der Tour
Almos

Koordinaten:

Geogr. 49.670177 N 11.349395 E

UTM 32U 669515 5504610

Ende der Tour
Stierberg

Sicherheitshinweise
Brüchige Felsen, Kinder nicht klettern lassen!

Ausrüstung
Wanderschuhe und Stöcke empfehlenswert

Informationsmaterial

Weitere Infos und Links
http://www.traumwanderungen.de/zum-jura-elefanten/

Anreise

Diese Tour ist gut mit Bahn und Bus erreichbar.

Öffentliche Verkehrsmittel
Bahnstation Pegnitz, mit dem Bus nach Betzenstein.

Parken
Wir parken deshalb in Almos und wandern auf Flurwegen um den Volzenstein (bei 1800m links halten!) nach Münchs.

Kommentare & Bewertungen

18.02.2018 • Wanderung • Jura Elefant und Ruine Stierberg

T J

Bewertung ★★★★☆

04.11.2017 • Wanderung • Jura Elefant und Ruine Stierberg

Uwe Silbermann

Bewertung ★★★★★

Interessante Punkte (5)

„Tipp des Autors“
Parkplatz
1 49°40'11"N 11°20'56"E

Quelle: Traumwanderungen.de

Selbstversorgerhütte
2 Haus Egerland
Almos 26
91355 Hiltpoltstein/Almos
☎ 09133-767488
haus-egerland@dav-bubenreuth.de
http://www.dav-bubenreuth.de/Huetten/Hu_egerl.html
Quelle: DAV Sektion Eger und Egerland

„Tipp des Autors“
Naturdenkmal
3 Jura-Elephant

Quelle: Traumwanderungen.de

„Tipp des Autors“
Gasthof
4 Landgasthof Fischer
Stierberg 25
91282 Betzenstein
☎ +49 9244 384
info@gasthof-pension-fischer.de
http://gasthof-pension-fischer.de
Quelle: Traumwanderungen.de

„Tipp des Autors“
Ruine
5 Ruine Stierberg

Quelle: Traumwanderungen.de

Tour zum Mitnehmen für iPhone und Android

QR-Code scannen und diese Tour offline speichern, mit Freunden teilen und mehr ...

Webseite

http://out.ac/XPHqp