TOP Trinidad (Kuba)

↔ 1,4km	2:00Std	16m	16m	Schwierigkeit leicht

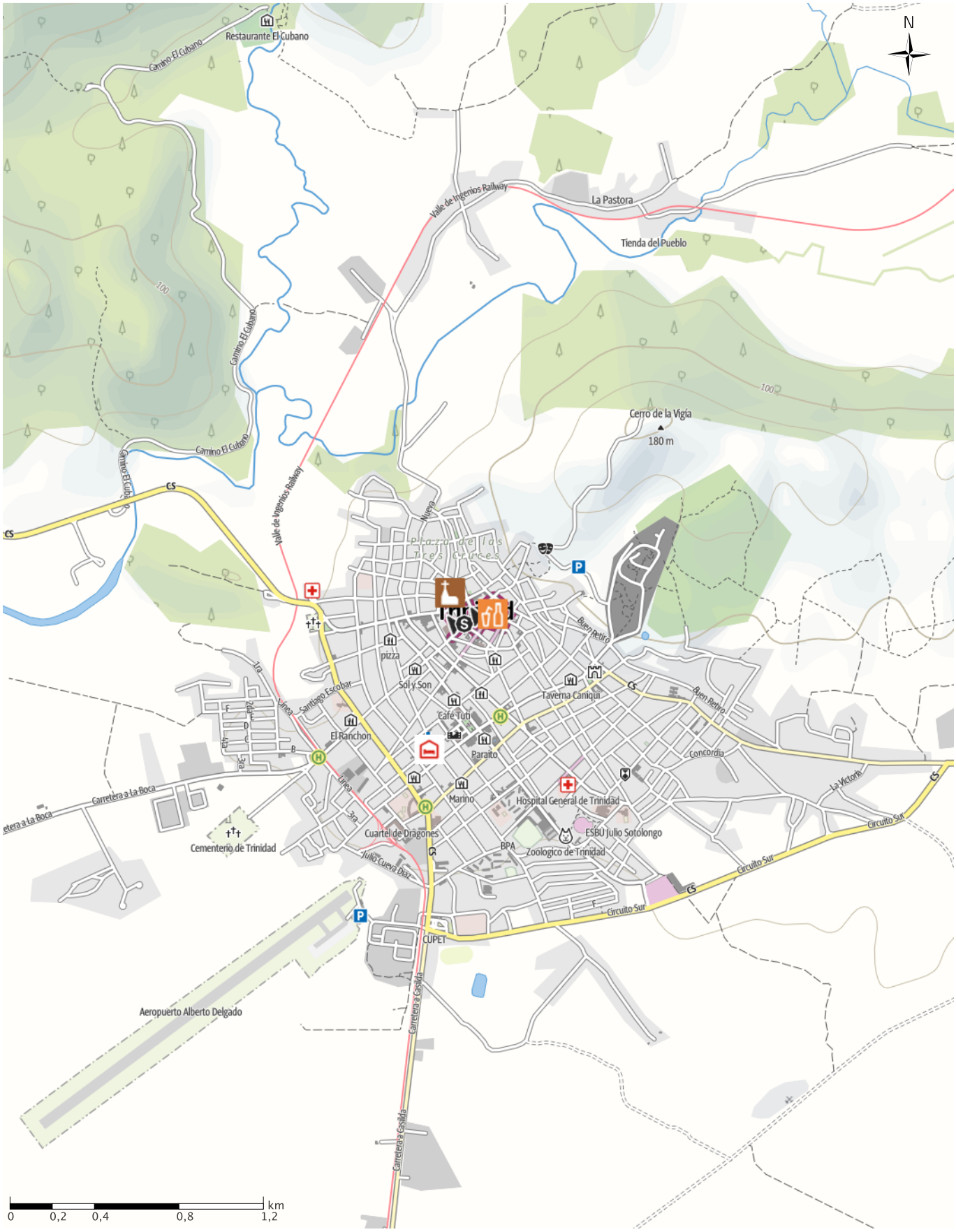

Kartengrundlagen: outdooractive Kartografie; OpenStreetMap: ©OpenStreetMap (www.openstreetmap.org) Mitwirkende, CC-BY-SA (www.creativecommons.org)

Wegeart

Unbekannt	0,9km
Straße	0,1km

Höhenprofil

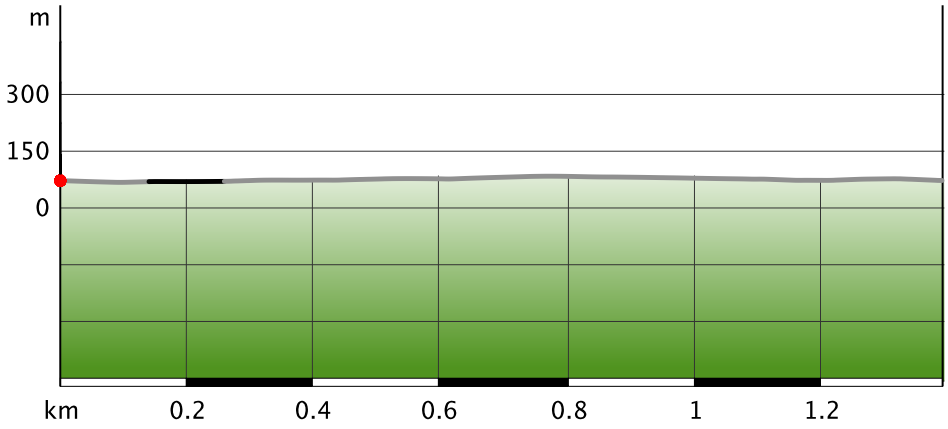

Tourdaten

Stadtrundgang

Strecke	1,4 km
Dauer	2:00 Std
Aufstieg	16 m
Abstieg	16 m

Schwierigkeit	leicht
Kondition	
Technik	

Höhenlage

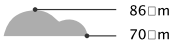

Beste Jahreszeit

JAN	FEB	MÄR
APR	MAI	JUN
JUL	AUG	SEP
OKT	NOV	DEZ

Bewertungen

Autoren

Erlebnis	
Landschaft	

Community

Weitere Tourdaten

Eigenschaften

aussichtsreich kulturell / historisch

Auszeichnungen (& Barrierefreiheit)

- Rundtour
- Einkehrmöglichkeit
- familienfreundlich



Wolfgang Brendel
Aktualisierung: 21.02.2017

Quelle
Traumwanderungen.de
Am Entlesbach 8
91088 Bubenreuth

Telefon +49 9131 21445
Fax

info@traumwanderungen.de
http://www.traumwanderungen.de

Ein Bummel über Kopfsteinpflaster in der fünfhundertjährigen Kolonialstadt der Spanier lässt uns nicht nur Geschichte erleben sondern kubanische Leichtigkeit und Lebenslust. Musik begleitet uns durch die Stadt und bunte Läden verlocken zum Souvenirkauf.

Die legendäre Villa La Santisima Trinidad wurde vor genau 500 Jahren gegründet. Ursprünglich die dritte Stadtgründung der spanischen Eroberer auf Kuba, hat der Konquistador Diego Velázquez de Cuéllar damit die Erschließung des feuchtwarmen Südens begonnen. Ideal für den Anbau von Zuckerrohr.

Autorentipp
Mehr zur Geschichte Trinidads unter http://www.traumwanderungen.de/trinidad/

Wegbeschreibung

Rund um die Kathedrale ist eine Bar oder Bodega mit Musik neben der anderen, nur unterbrochen von Restaurants mit kubanischen Combos oder Tanzveranstaltungen wie oben an der großen Treppe östlich der Kathedrale oder dem Tanzpalast „Casa de la Trova".

Start der Tour
Auf dem großenPlatz vor der Kathedrale

Koordinaten:

Geogr. 21.804991 N -79.984867 E

UTM 17Q 604929 2411587

Ende der Tour
eine Bar :-)

Informationsmaterial

Weitere Infos und Links
http://www.traumwanderungen.de/trinidad/

Interessante Punkte (9)

„Tipp des Autors"
Kirche
1 **Kirche der hl. Dreifaltigkeit**

Quelle: Traumwanderungen.de

„Tipp des Autors"
Pension
2 **Lorenzo y Mariella**

Quelle: Traumwanderungen.de

„Tipp des Autors"
Strand
3 **Playa Ancon**

Quelle: Traumwanderungen.de

„Tipp des Autors"
Strand
4 **Playa Punta Maria Aguilar**

Quelle: Traumwanderungen.de

„Tipp des Autors"
Kirche
5 **Santeria Tempel**

Quelle: Traumwanderungen.de

„Tipp des Autors"
Bar
6 **Bar mit Livemusik**

Quelle: Traumwanderungen.de

„Tipp des Autors"
Restaurant
7 **Obbatalá**

Quelle: Traumwanderungen.de

„Tipp des Autors"
Restaurant
8 **Shakey-Shakey - Wakey-Wakey**

Quelle: Traumwanderungen.de

„Tipp des Autors"
Tanzen
9 **Casa de la Trova**

Quelle: Traumwanderungen.de

Tour zum Mitnehmen für iPhone und Android

QR-Code scannen und diese Tour offline speichern, mit Freunden teilen und mehr ...

Webseite
http://out.ac/XNnSr

Zeichenerklärung

Topografie

- Wald, Forst
- Moor, Sumpf, Ried
- Heide
- Wohnbaufläche mit Einzelgebäude
- Gewerbefläche mit Einzelgebäude
- Friedhof
- Golfplatz
- Sportplatz, Stadion
- Stadion
- Freibad
- Weinberg
- Felszeichnung
- Staatsgrenze
- Landesgrenze
- Kreisgrenze
- 900 Höhenlinie
- Sondernutzungsfläche
- Naturschutzgebiet

Topografische Einzelzeichen

- Berg/Gipfelkreuz
- Höhenpunkt
- Fels
- Höhle
- Kirche
- Kapelle
- Friedhof
- Schloss/Burg
- Kloster
- Denkmal
- Ruine
- Bergwerk
- Findling/Hügelgrab
- Sendemast/Turm
- Windrad
- Wasser-/Windmühle
- Aussichtspunkt

Straßen und Wege

- A7 Autobahn mit Nummer
- B309 Bundesstraße mit Nummer
- L333 Staats-, Landes-, Kreisstraße
- OA8 Gemeindestraße
- Hauptwirtschaftsweg
- Wirtschaftsweg
- Fußweg
- Klettersteig

Lifte, Eisenbahn

- Großkabinenbahn
- Kabinenbahn
- Sessellift
- Ski-, Schlepplift
- Materialseilbahn
- Eisenbahn
- S-Bahn
- U-Bahn
- Straßenbahn
- Bahnhof