

TOP Duong Lam, das lebendige Museumsdorf

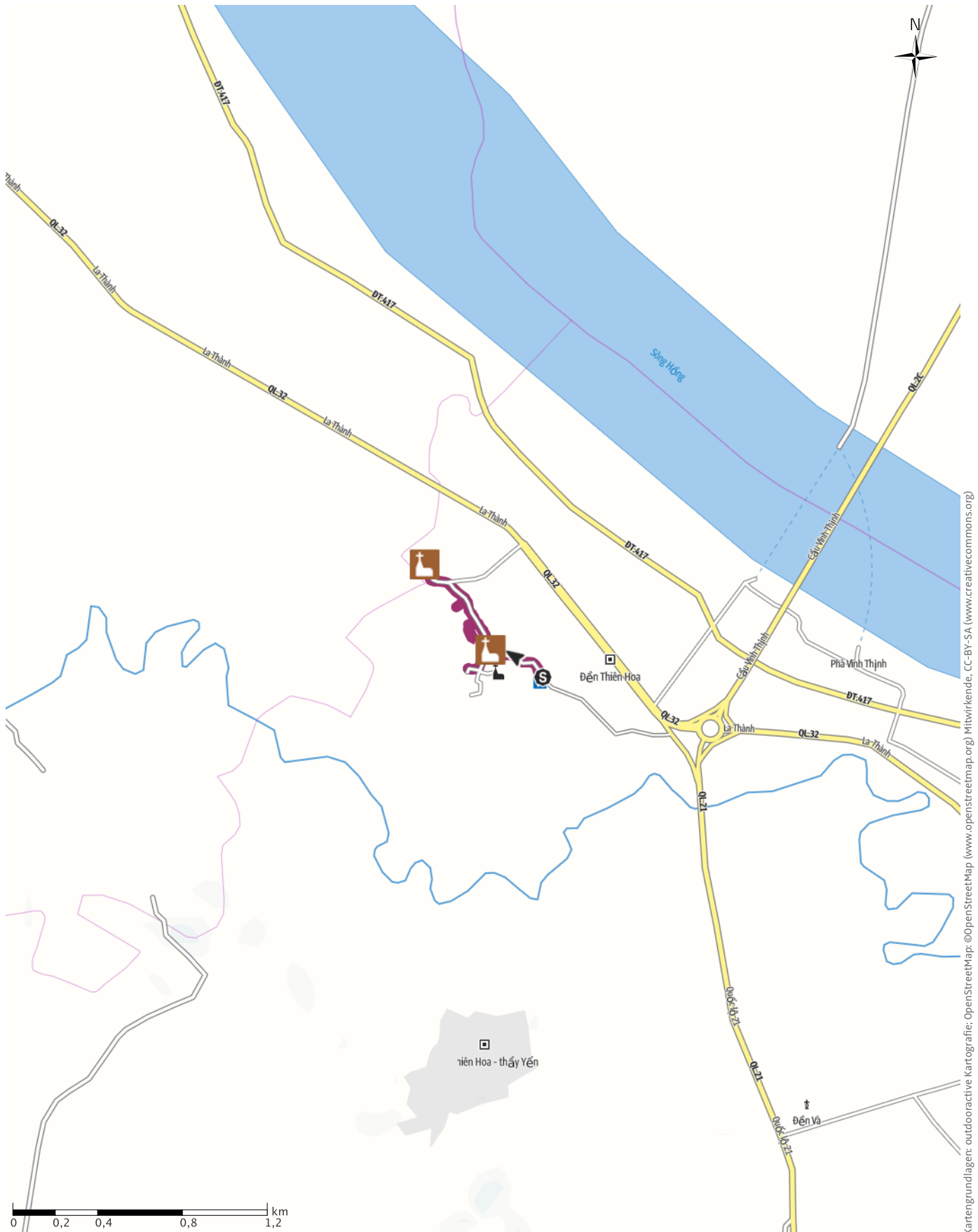
← 2,5km

🕒 3:30Std

📏 25m

📏 25m

Schwierigkeit leicht



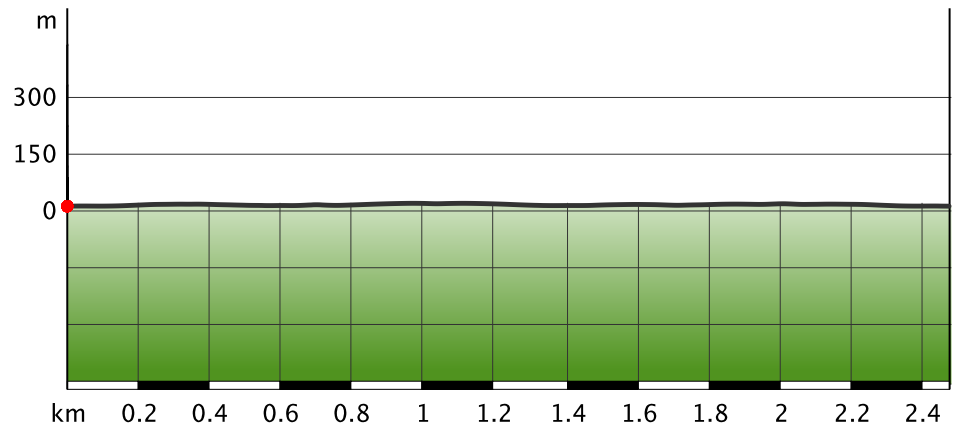
Kartengrundlagen: outdooractive Kartografie; OpenStreetMap (www.openstreetmap.org) Mitwirkende, CC-BY-SA (www.creativecommons.org)

TOP Duong Lam, das lebendige Museumsdorf

Wegart

Asphalt 2,5km

Höhenprofil



Tourdaten

Stadtrundgang

Strecke 2,5 km

Dauer 3:30 Std

Aufstieg 25 m

Abstieg 25 m

Schwierigkeit leicht

Kondition

Technik

Höhenlage



Beste Jahreszeit

JAN | FEB | MÄR
APR | MAI | JUN
JUL | AUG | SEP
OKT | NOV | DEZ

Bewertungen

Autoren

Erlebnis

Landschaft

Community

Weitere Tourdaten

Eigenschaften

aussichtsreich kinderwagengerecht
kulturell / historisch


Auszeichnungen (& Barrierefreiheit)

- barrierefrei
- Rundtour
- Einkehrmöglichkeit
- familienfreundlich



Quelle
Traumwanderungen.de
Am Entlesbach 8
91088 Bubenreuth
Telefon +49 9131 21445
Fax
info@traumwanderungen.de
http://www.traumwanderungen.de

Ein Ausflug in die Vergangenheit Vietnams ist der Besuch Doung Lams in zweierlei Hinsicht: Erstens wurden hier vor mehr als tausend Jahren zwei der bedeutendsten Anführer geboren und begraben und zweitens ist es ein lebendiges Museumsdorf.



Wolfgang Brendel

Aktualisierung: 21.02.2017

Duong Lam liegt 60km nordwestlich von Hanoi am Song Tich, einem Nebenfluß des roten Flusses. Das Dorf liegt leicht erhöht auf einem Hügel aus Laterit, einem roten, eisenhaltigen Lehm aus dem auch die Wände der Mauern und Häuser sind. Ringsum sind Reisfelder, Fischteiche und Gärten mit Wurzelgemüse und tropischen Früchten.

Autorentipp

Ein Mittagessen bei der Familie, welche die Bohnensauce macht. Mehr zur Geschichte unter <http://www.traumwanderungen.de/doung-lam/>

Wegbeschreibung

Wir gehen rechter Hand die Dorfstraße weiter und staunen, was auf einem Fahrrad oder einer Honda alles transportiert werden kann (der Weg ist weiter unten im GPS Track zum Runterladen). Auf halben Weg zum Markt ist links ein sehenswerter, kleiner Tempel, der bei unserem Besuch eher den Charakter eines Teehauses hat. Ein sehr alter Herr bedient ein paar Damen, die im Schneidersitz im rechten Flügel auf einem chinesischen Diwan sitzen und die Tassen zwischen ihren Füßen balancieren. Ein Bild der Harmonie, bei dem ich mich unwillkürlich frage, ob heute Sonntag ist?

Start der Tour

Parkplatz

Koordinaten:

Geogr. 21.157263 N 105.472694 E

UTM 48Q 549075 2339625

Ende der Tour

Pagode am Markt

Informationsmaterial

Weitere Infos und Links

<http://www.traumwanderungen.de/doung-lam/>

Anreise

Öffentliche Verkehrsmittel

Duong Lam liegt 60km nordwestlich von Hanoi am Song Tich, einem Nebenfluß des roten Flusses und nur mit dem Auto zu erreichen.

Anfahrt

Mit dem Auto etwa eine gute Stunde westlich von Hanoi

Interessante Punkte (3)



„Tipp des Autors“

Kirche

1 **Versammlungshalle Duong Lam**

Duong Lam

Hanoi

Quelle: Traumwanderungen.de



„Tipp des Autors“

Kirche

2 **Pagode Chua Mia**

Duong Lam

Hanoi

Quelle: Traumwanderungen.de



„Tipp des Autors“

Gaststätte (zeitw. geöffnet)

3 **Gasthaus zur braunen Soße**

Duong Lam

Hanoi

Quelle: Traumwanderungen.de

Tour zum Mitnehmen für iPhone und Android



QR-Code scannen und diese Tour offline speichern, mit Freunden teilen und mehr ...

Webseite

<http://out.ac/XHgrg>

Zeichenerklärung

Topografie

	Wald, Forst
	Moor, Sumpf, Ried
	Heide
	Wohnbaufläche mit Einzelgebäude
	Gewerbefläche mit Einzelgebäude
	Friedhof
	Golfplatz
	Sportplatz, Stadion
	Stadion
	Freibad
	Weinberg
	Felszeichnung
	Staatsgrenze
	Landesgrenze
	Kreisgrenze
	Höhenlinie
	Sondernutzungsfläche
	Naturschutzgebiet

Topografische Einzelzeichen

	Berg/Gipfelkreuz
	Höhenpunkt
	Fels
	Höhle
	Kirche
	Kapelle
	Friedhof
	Schloss/Burg
	Kloster
	Denkmal
	Ruine
	Bergwerk
	Findling/Hügelgrab
	Sendemast/Turm
	Windrad
	Wasser-/Windmühle
	Aussichtspunkt

Straßen und Wege

	Autobahn mit Nummer
	Bundesstraße mit Nummer
	Staats-, Landes-, Kreisstraße
	Gemeindestraße
	Hauptwirtschaftsweg
	Wirtschaftsweg
	Fußweg
	Klettersteig

Lifte, Eisenbahn

	Großkabinenbahn
	Kabinenbahn
	Sessellift
	Ski-, Schleplift
	Materialseilbahn
	Eisenbahn
	S-Bahn
	U-Bahn
	Straßenbahn
	Bahnhof